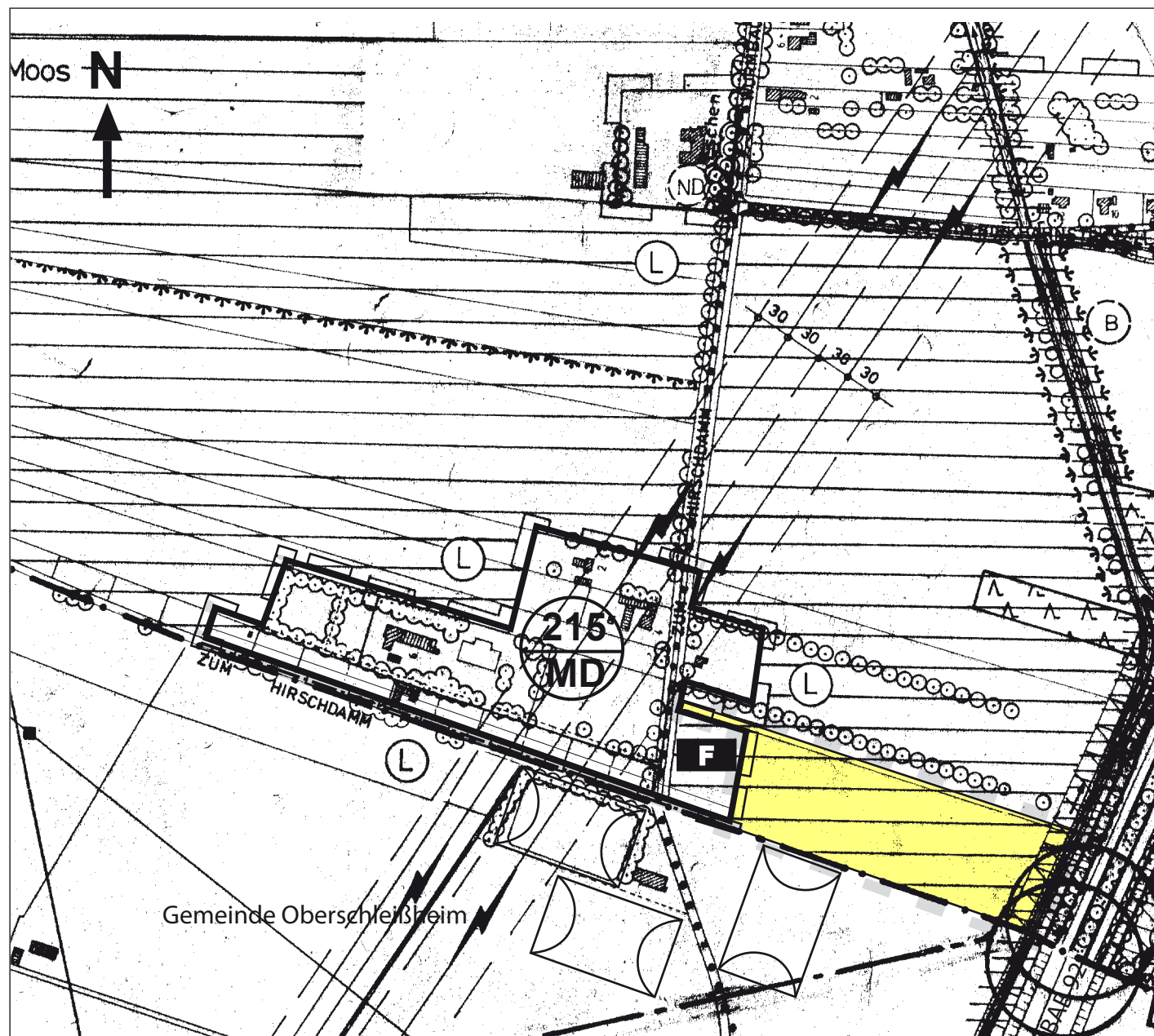
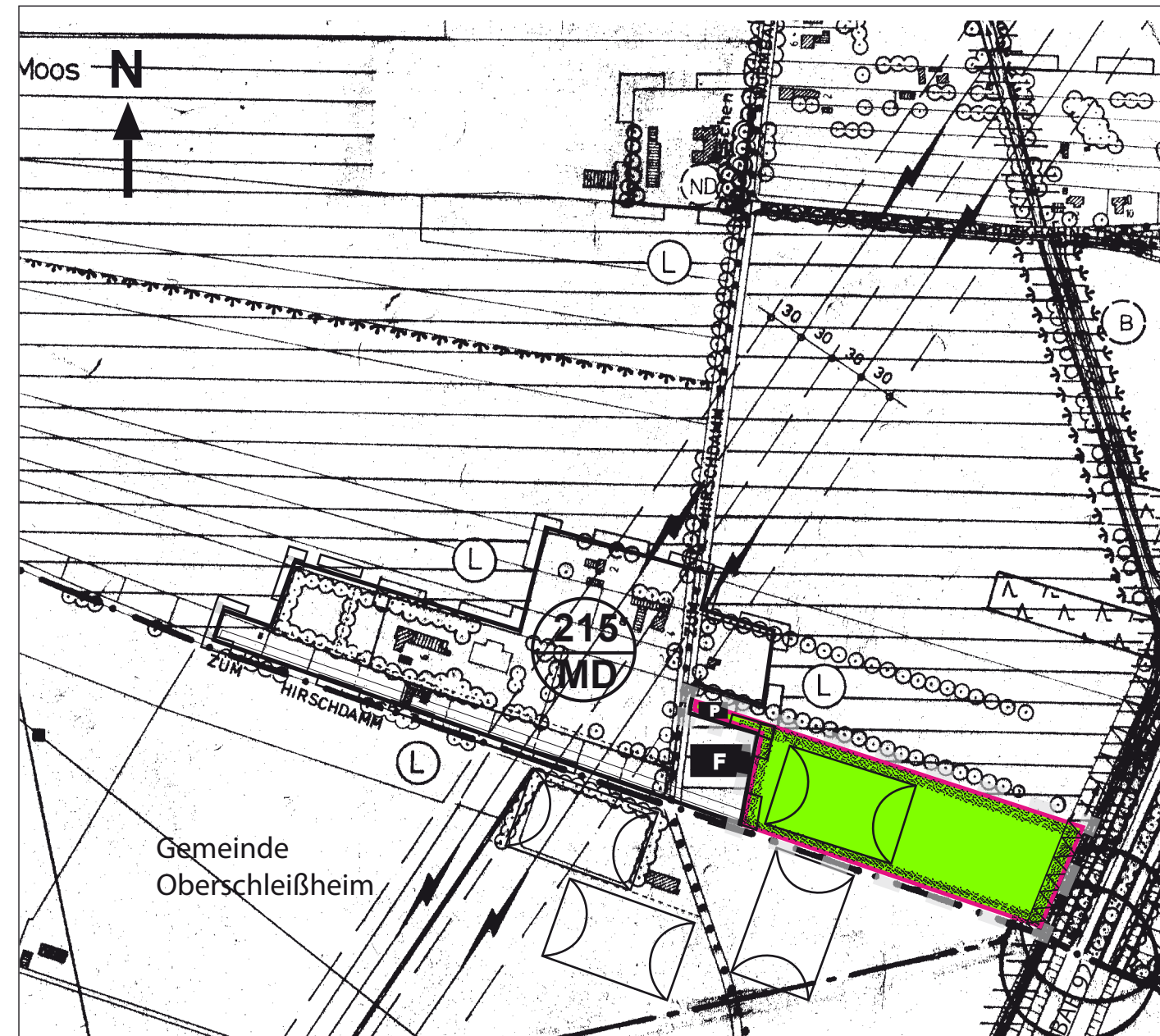


Bestand



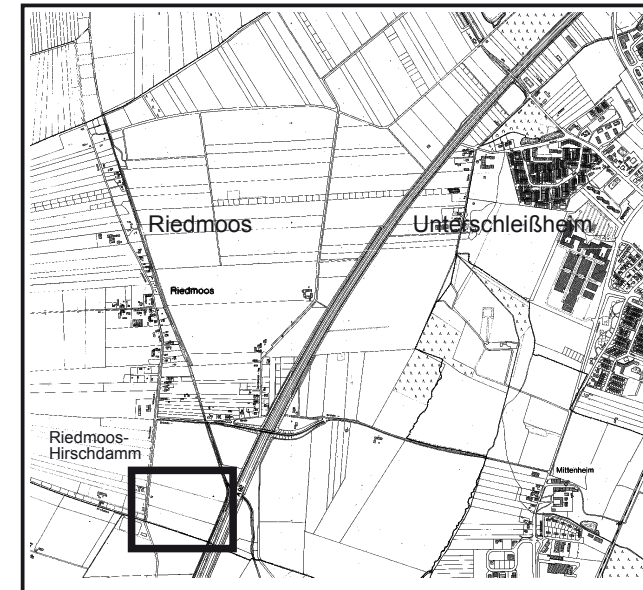
Plangrundlage: Flächennutzungsplan der Gemeinde Unterschleißheim in der Fassung v. 03.06.1991
 Rechtswirksam seit dem 18.03.1993. Zuletzt geändert durch die 10. Änderung des
 Flächennutzungsplanes für den Bereich des Bebauungsplanes Nr. 129 c
 "Riedmoos-Hirschdamm". Rechtswirksam seit dem 20.05.2005.

Änderung














34. Änderung des Flächennutzungsplanes "Sportplatz, Rasenplatz Riedmoos-Hirschdamm"

Lageübersicht



Legende:

-  Umgriff der Änderung
-  Fläche für die Landwirtschaft mit besonderer ökologischer und gestalterischer Funktion
-  Gemeinbedarf Sportplatz
-  Anbauverbotszone Autobahn 40 m
-  Feuerwehr
-  Überörtliche Verkehrsstraßen vorh.
-  Wichtige örtliche Straße vorh.
-  Wichtige Fuß- und Radwegeverbindung
-  Landschaftsschutzgebiet festgesetzt
-  Gemeindegrenze
-  Ausgleichsfläche gem. § 1 a BauGB Fl.-St. Nr. 1059



Planfertiger : Stadt Unterschleißheim
 GB 50 Planen, Bauen, Umwelt , SG 53

AKZ: 610-16/34 AI /OB /Wag
 Unterschleißheim, den 25.08.2011
 14.11.2011

Maßstab 1 : 5 000



Plangrundlage: 10. Änderung des Flächennutzungsplanes für den Bereich des Bebauungsplanes Nr. 129 c „Riedmoos-Hirschdamm“. Rechtswirksam seit dem 20.10.2005.