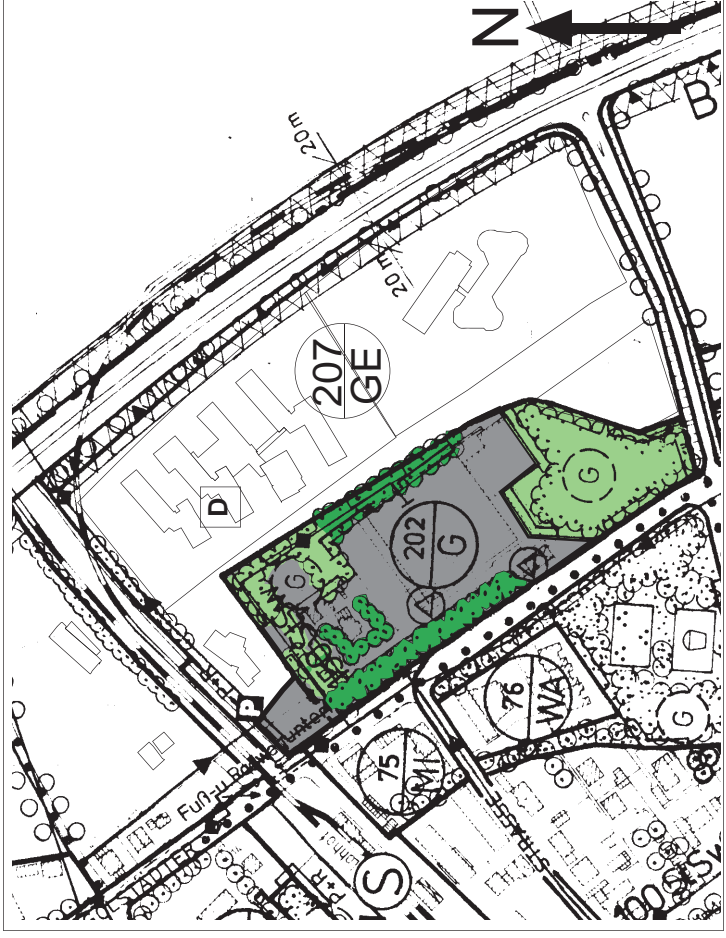
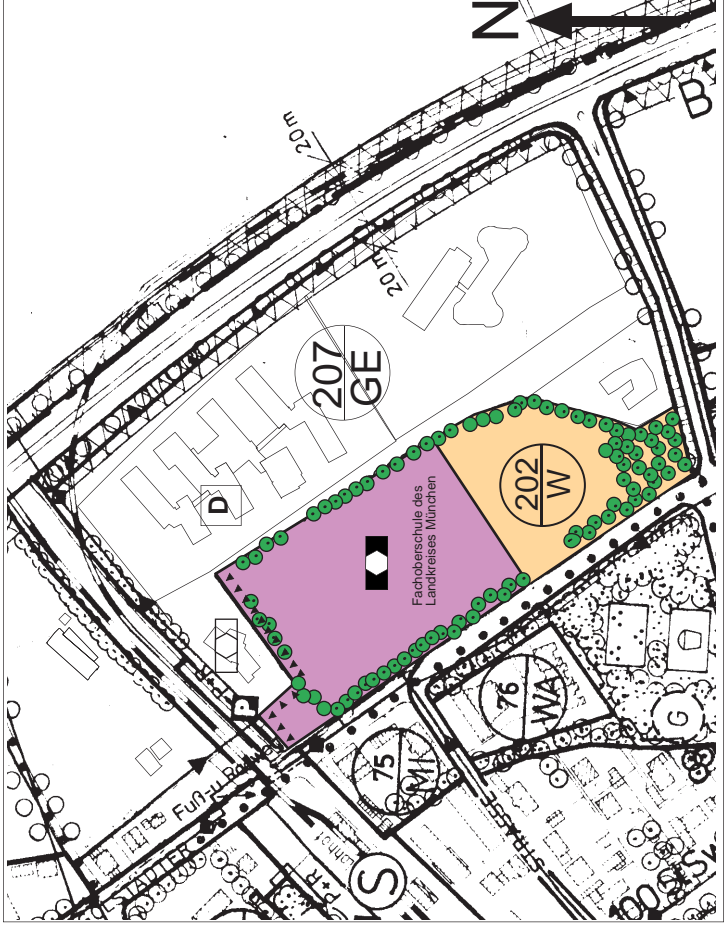


Bestand



Änderung



Legende:

-  Baugebietsnummer (z. B. Nr. 203)
-  Art der baulichen Nutzung (z.B. Wohnbaufläche)



Wohnbaufläche



Gewerbefläche (G)



Fläche für Gemeinbedarf, Schule



Bäume (Bestand)



Bäume (geplant)



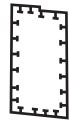
Landschaftsbestandteil
Art. 12 Bay NatSchG (geplant)



Immissionsschutzmaßnahme



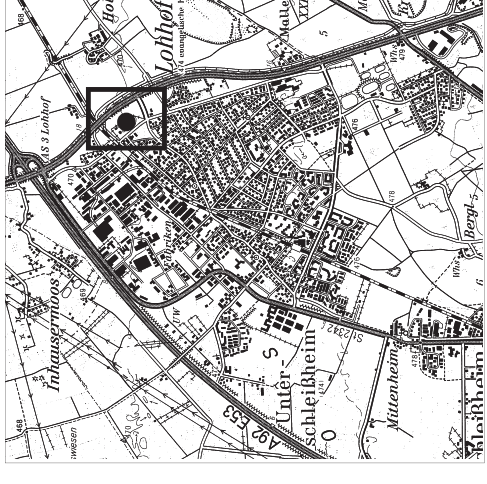
Bodenkataster
D 17735-0194
D 17735-0039



Ausgleichsfläche § 1a BauGB

27. Änderung des Flächennutzungsplanes für den Bereich des Bebauungsplanes Nr. 140 „Fachoberschule und Wohngebiet am Bahnhof Lohhof“.

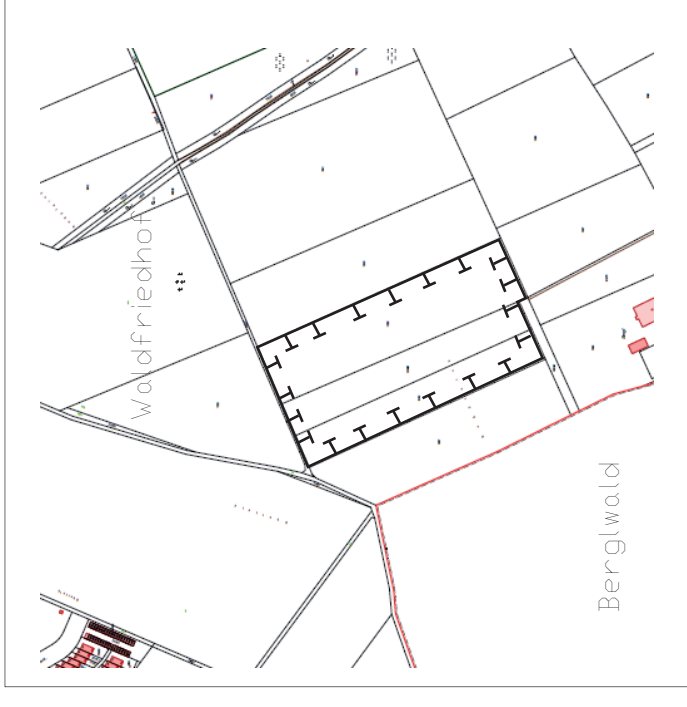
Lageübersicht



Lage des Planungsbereiches



Ausgleichsfläche Fl.- Nr. 1058, 1058/2, 1059



Maßstab 1 : 5 000



Planfertiger : Stadt Unterschleißheim
GB Planen, Bauen, Umwelt
AKZ: 610-16/27 Al/Wa
Unterschleißheim, den 17.01.2011